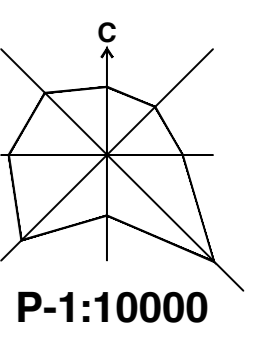
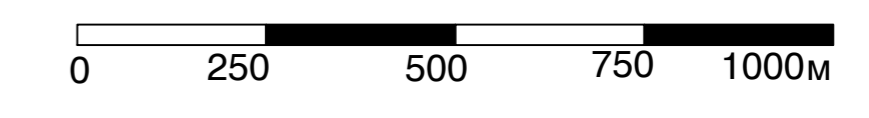
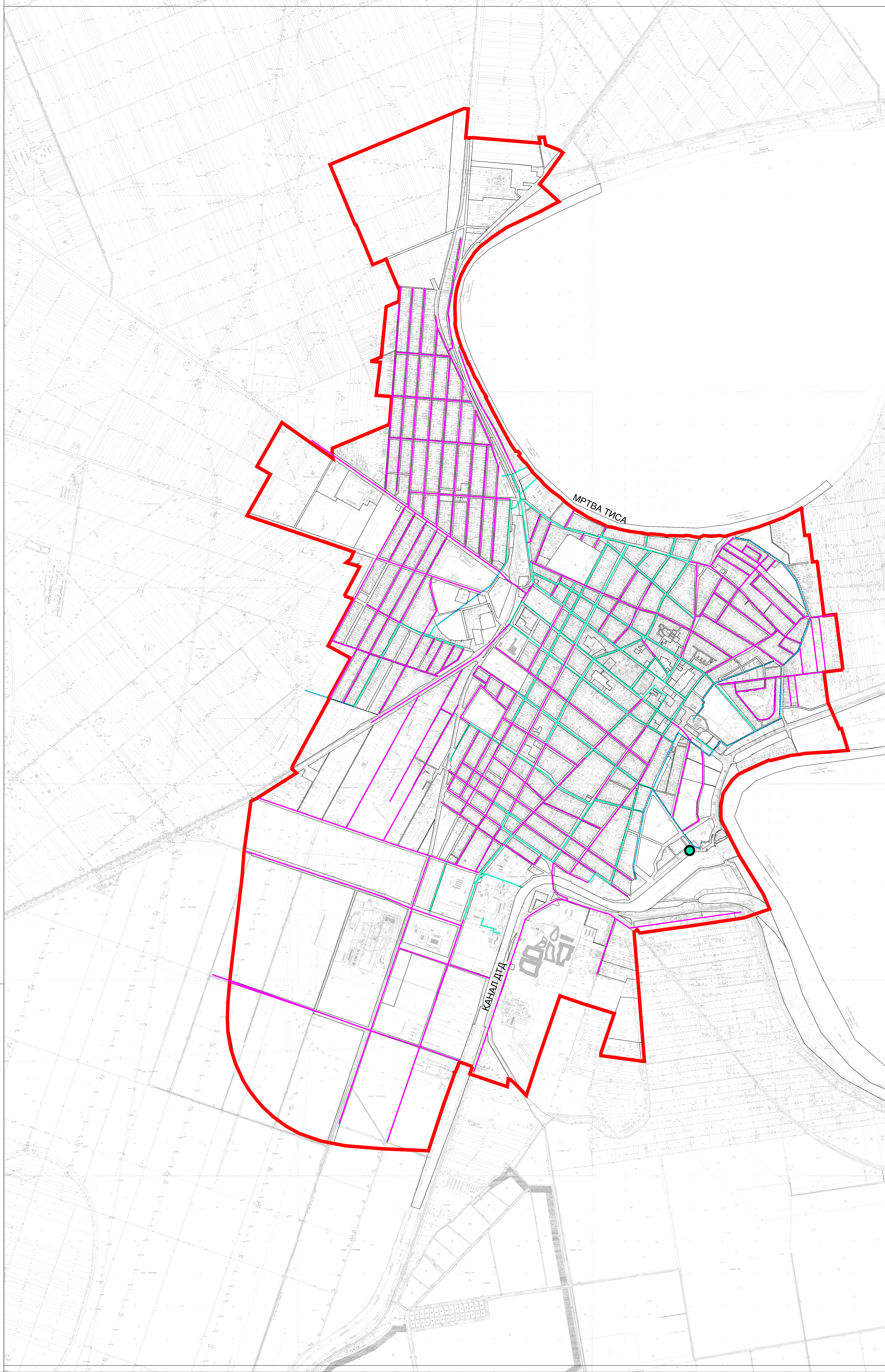


БЕЧЕЈ



ВОДОПРИВРЕДНА ИНФРАСТРУКТУРА -
КАНАЛИЗАЦИЈА АТМОСФЕРСКИХ ВОДА



- ПОСРЕДСТВО ПЛАН
- ЗАКРИЉЕНА КАНАЛИЗАЦИЈА
- ОТВОРЕНИ КАНАЛИ
- ПРОШИРЕЊЕ КАНАЛИЗАЦИЈЕ
- ЦРПНА СТАНИЦА АТМОСФЕРСКЕ КАНАЛИЗАЦИЈЕ

ГРАНИЦА ГРАЂЕВИНСКОГ ПОДРУЧЈА НАСЕЉА

НОСИЛАЦ ИЗРАДЕ ПЛАНА:	ОПШТИНА: БЕЧЕЈ	Печат и датум:
ОБРАЗЛАЖАЧ:	ОВЛАШТЕНО ЛИЦЕ: ЈП ЗАВОД ЗА УРБАНИЗАМ ВОЈВОДИНЕ НОВИ САД	Печат и датум:
ОБРАЗЛАЖАЧ:	В.Д. ДИРЕКТОРА: др АЛЕКСАНДАР ЈЕВИЋ	Печат и датум:
ОБРАЗЛАЖАЧ:	ЈП ДИРЕКЦИЈА ЗА ИЗГРАДЊУ БЕЧЕЈ	Печат и датум:
ДИРЕКТОР:	ГОРАН МАТИЋ, дипл. инж.	Печат и датум:
НАЗИВ ПЛАНА:	ПЛАН ГЕНЕРАЛНЕ РЕГУЛАЦИЈЕ НАСЕЉА БЕЧЕЈ	Б - број: 2456
НАЗИВ КАРТЕ:	ВОДОПРИВРЕДНА ИНФРАСТРУКТУРА - КАНАЛИЗАЦИЈА АТМОСФЕРСКИХ ВОДА	Печат и датум:
ОДГОВОРНИ УРБАНИСТА:	БЕЅНА ПРОСЕЊИЦА, дипл. инж. арх.	Печат и датум:
УРБАНИСТА САРАДНИК:	Билана Милошевић, дипл. инж. арх. Марија Костић, дипл. инж. арх.	Датум: 2015. Број листа: 8.