


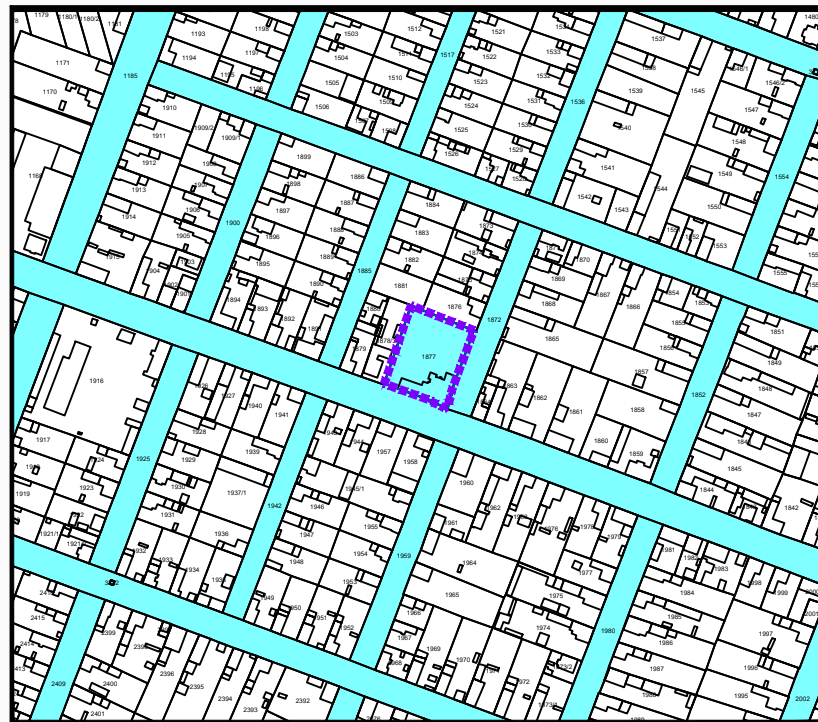
ИЗМЕНЕ И ДОПУНЕ ПРОСТОРНОГ ПЛАНА ОПШТИНЕ БЕЧЕЈ

ШЕМАТСКИ ПРИКАЗ УРЕЂЕЊА НАСЕЉА БАЧКО ПЕТРОВО СЕЛО




ЛОКАЦИЈА 1.




P=1:5000



ПОДЕЛА НА ЈАВНО И ЗЕМЉИШТЕ ПРЕТЕЖНЕ НАМЕНЕ

-  ПОВРШИНЕ И ОБЈЕКТИ ЈАВНЕ НАМЕНЕ
-  ПОВРШИНЕ И ОБЈЕКТИ ПРЕТЕЖНЕ НАМЕНЕ
-  ГРАНИЦА ПОДРУЧЈА ОБУХВАТА ИЗМЕНА ПРОСТОРНОГ ПЛАНА

НОСИЛАЦ ИЗРАДЕ ПЛАНА		Б Е Ч Е Ј			
		ОВЛАШЋЕНО ЛИЦЕ: ОДЕЉЕЊЕ ЗА УРБАНИЗАМ, ГРАЂЕВИНАРСТВО, КОМУНАЛНЕ ПОСЛОВЕ, САОБРАЋАЈ И ИНСПЕКЦИЈСКИ НАДЗОР			
ОБРАЂИВАЧ		ЈП ЗАВОД ЗА УРБАНИЗАМ ВОЈВОДИНЕ НОВИ САД			
		ДИРЕКТОР: ПРЕДРАГ КНЕЖЕВИЋ, дипл.правник ПОМОЋНИК ДИРЕКТОРА: др АЛЕКСАНДАР ЈЕВТИЋ			
НАЗИВ ПЛАНА	ИЗМЕНЕ И ДОПУНЕ ПРОСТОРНОГ ПЛАНА ОПШТИНЕ БЕЧЕЈ				
НАЗИВ КАРТЕ	ШЕМАТСКИ ПРИКАЗ УРЕЂЕЊА НАСЕЉА БАЧКО ПЕТРОВО СЕЛО ПОДЕЛА НА ЈАВНО И ЗЕМЉИШТЕ ПРЕТЕЖНЕ НАМЕНЕ - ЛОКАЦИЈА 1.				
ОДГОВОРНИ ПЛАНЕР	НАТАША СИМИЧИЋ, дипл.просторни планер-мастер				
ПЛАНЕР САРАДНИК	ЛАНА ИСАКОВ, маст.инж.арх. ЗОРАН КОРДИЋ, дипл.инж.саоб.	БРАНКО МИЛОВАНОВИЋ, дипл.инж.мел. ДАЛИБОР ЈУРИЦА, дипл. инж.геод.			
ТЕХНИЧАР	ДЕЈАН ИЛИЋ, грађ.техн.				
Е - БРОЈ	2703	ДАТУМ	МАЈ 2020.	БРОЈ ЛИСТА	6.2.a