
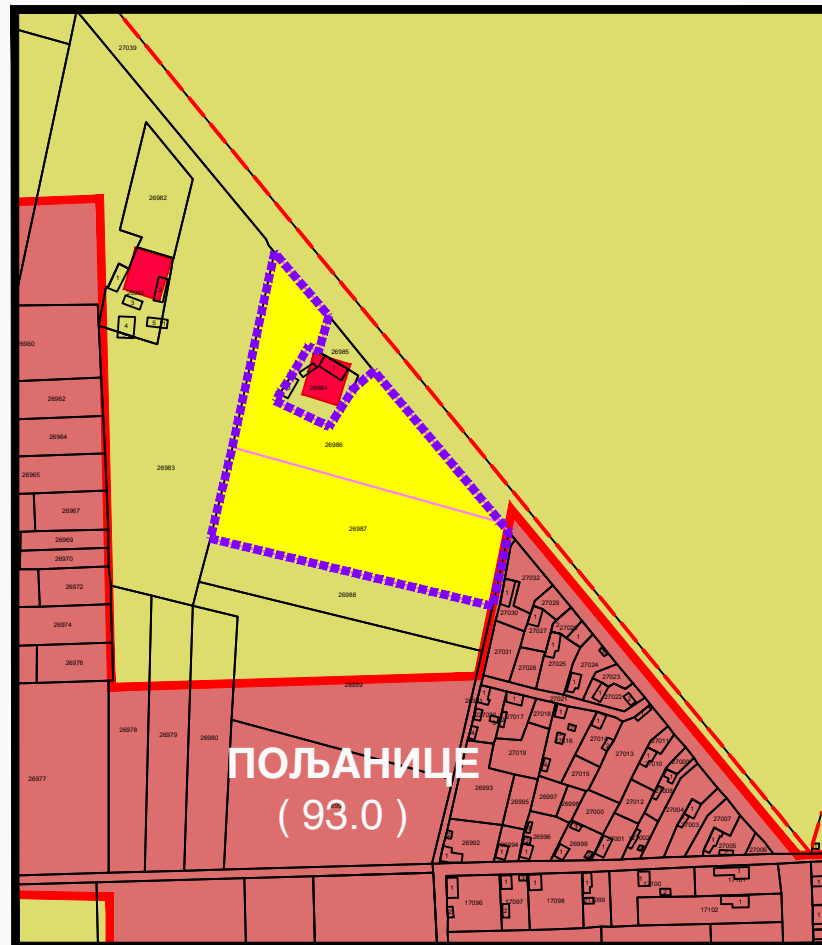


# ИЗМЕНЕ И ДОПУНЕ ПРОСТОРНОГ ПЛАНА ОПШТИНЕ БЕЧЕЈ



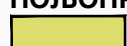


## НАМЕНА ПРОСТОРА ЛОКАЦИЈА 2.



P=1:5000



### НАМЕНА ПОВРШИНА ГРАЂЕВИНСКО ЗЕМЉИШТЕ

-  ГРАЂЕВИНСКО ПОДРУЧЈЕ НАСЕЉА
  -  ПРОИЗВОДНИ ЕН. ОБЈЕКАТ ЗА ПРОИЗВОДЊУ ЕНЕРГИЈЕ ИЗ ОИЕ
- ### ПОЉОПРИВРЕДНО ЗЕМЉИШТЕ
-  ЊИВЕ
  -  ПОЉОПРИВРЕДНА ДОМАЋИНСТВА - САЛАШИ
  -  ГРАНИЦА ПОДРУЧЈА ОБУХВАТА ИЗМЕНА ПРОСТОРНОГ ПЛАНА

НОСИЛАЦ ИЗРАДЕ ПЛАНА		<b>Б Е Ч Е Ј</b>			
		ОВЛАШЋЕНО ЛИЦЕ: ОДЕЉЕЊЕ ЗА УРБАНИЗАМ, ГРАЂЕВИНАРСТВО, КОМУНАЛНЕ ПОСЛОВЕ, САОБРАЋАЈ И ИНСПЕКЦИЈСКИ НАДЗОР			
ОБРАЂИВАЧ		<b>ЈП ЗАВОД ЗА УРБАНИЗАМ ВОЈВОДИНЕ НОВИ САД</b>			
		ДИРЕКТОР: ПРЕДРАГ КНЕЖЕВИЋ, дипл.правник			
		ПОМОЋНИК ДИРЕКТОРА: др АЛЕКСАНДАР ЈЕВТИЋ			
НАЗИВ ПЛАНА	<b>ИЗМЕНЕ И ДОПУНЕ ПРОСТОРНОГ ПЛАНА ОПШТИНЕ БЕЧЕЈ</b>				
НАЗИВ КАРТЕ	<b>НАМЕНА ПРОСТОРА - ЛОКАЦИЈА 2.</b>				
ОДГОВОРНИ ПЛАНЕР	НАТАША СИМИЧИЋ, дипл.просторни планер-мастер				
ПЛАНЕР САРАДНИК	СВЈЕТЛАНА РЕКО, дипл.инж.арх.		ЗОРИЦА САНАДЕР, дипл.инж.ел.		
ТЕХНИЧАР	ДЕЈАН ИЛИЋ, грађ.техн.		ДАЛИБОР ЈУРИЦА, дипл. инж.геод.		
Е - БРОЈ	<b>2703</b>	ДАТУМ	МАЈ 2020.	БРОЈ ЛИСТА	<b>1.a</b>